MAPA DO CELÓW PROJEKTOWYCH

skala 1:500

nazwa miejscowości: Ugoszcz
nazwa obiektu: Trasa Ugoszcz- Studzienice, ul. Bytowska, działka nr: różne
identyfikator i nazwa obrębu ewidencyjnego: 220108_2.0012, Ugoszcz
nr sekcji: 6.215.17.01.2.1, 6.215.17.01.2.3, 6.215.17.01.4.1, 6.215.17.01.4.2,
6.215.17.01.4.4, 6.215.17.06.2.2, 6.216.17.21.1.3, 6.216.17.21.1.4,
6.216.17.21.3.1,6.216.17.21.3.2, 6.216.17.21.3.4, 6.216.17.21.4.3
ID pracy: 6640.1074.2024
układ odniesienia: PL-ETRF89
układ współrzędnych prostokątnych płaskich: PL-2000, strefa 6 (18°)
układ wysokości: PL-EVRF2007-NH

Nazwa wykonawcy: OMEGA Ireneusz Guzek USŁUGI GEODEZYJNE
Różyny, ul. Młyńska 42, 83-031 Łęgowo
tel. 660-204-222, NIP 593-187-57-20

Imię i nazwisko oraz numer świadectwa nadania uprawnień geodety, który sporządził mapę:

GEODETA UPRAWNIONY
inż. Ireneusz Guzek
Nr uprawnień zaw.: 18706

prace polowe: Dawid Kachniarz

prace kameralne: Dawid Kachniarz

data sporządzenia mapy: 13.09.2024r.

Mapa niniejsza powstała w wyniku aktualizacji mapy zasadniczej prowadzonej i udostępnionej przez Powiatowy Ośrodek Dokumentacji Geodezyjnej i Kartograficznej w Bytowie.

W granicach opracowania występują zarejestrowane w Referacie Uzgadniania Dokumentacji Projektowej w Bytowie przewody i urządzenia wg stanu na dzień: 13.09.2024r., zgodnie z treścią niniejszej mapy.

Nie wyklucza się istnienia w terenie innych, nie wykazanych na niniejszej mapie urządzeń podziemnych, które nie zostały zgłoszone do inwentaryzacji.

UWAGA!
Wykonanie niniejszej mapy nie było poprzedzone ustaleniami dotyczącymi:
- ewentualnych służebności gruntowych obciążających grunty położone w granicach projektowanej inwestycji budowlanej,
- dokładności położenia punktów granicznych,
- stanu prawnego granic nieruchomości.

Signed by /
Podpisano przez:

Ireneusz Guzek

Date / Data:
2024-11-15
11:49

Oświadczam, że opracowanie geodezyjno – kartograficzne, którego wynikiem jest niniejsza mapa, uzyskało pozytywny wynik weryfikacji w dniu 23.10.2024r. (6640.1074.2024_29544)
Operat techniczny z wykonanych prac geodezyjnych i kartograficznych, zgłoszonych pod numerem 6640.1074.2024, został wpisany do ewidencji materiałów państwowego zasobu.

Organ prowadzący państwowy zasób geodezyjny i kartograficzny: STAROSTA BYTOWSKI

Identyfikator ewidencyjny materiału zasobu – operatu technicznego: P.2201.2024.2281

Data wpisania operatu technicznego do ewidencji materiałów zasobu: 14.11.2024r.

Wykonawca prac geodezyjnych: OMEGA Ireneusz Guzek USŁUGI GEODEZYJNE

Imię, nazwisko oraz numer uprawnień zawodowych kierownika prac geodezyjnych: Ireneusz Guzek, 18706.

Jestem świadomy odpowiedzialności karnej za złożenie fałszywego oświadczenia.

Niniejsze oświadczenie jest równoważne z uwierzytelnieniem dokumentów opracowanych na podstawie wykonanych prac geodezyjnych na potrzeby postępowań administracyjnych, postępowań sądowych lub czynności cywilnoprawnych.

GEODETA UPRAWNIONY
inż. Ireneusz Guzek
Nr uprawnień zaw.: 18706

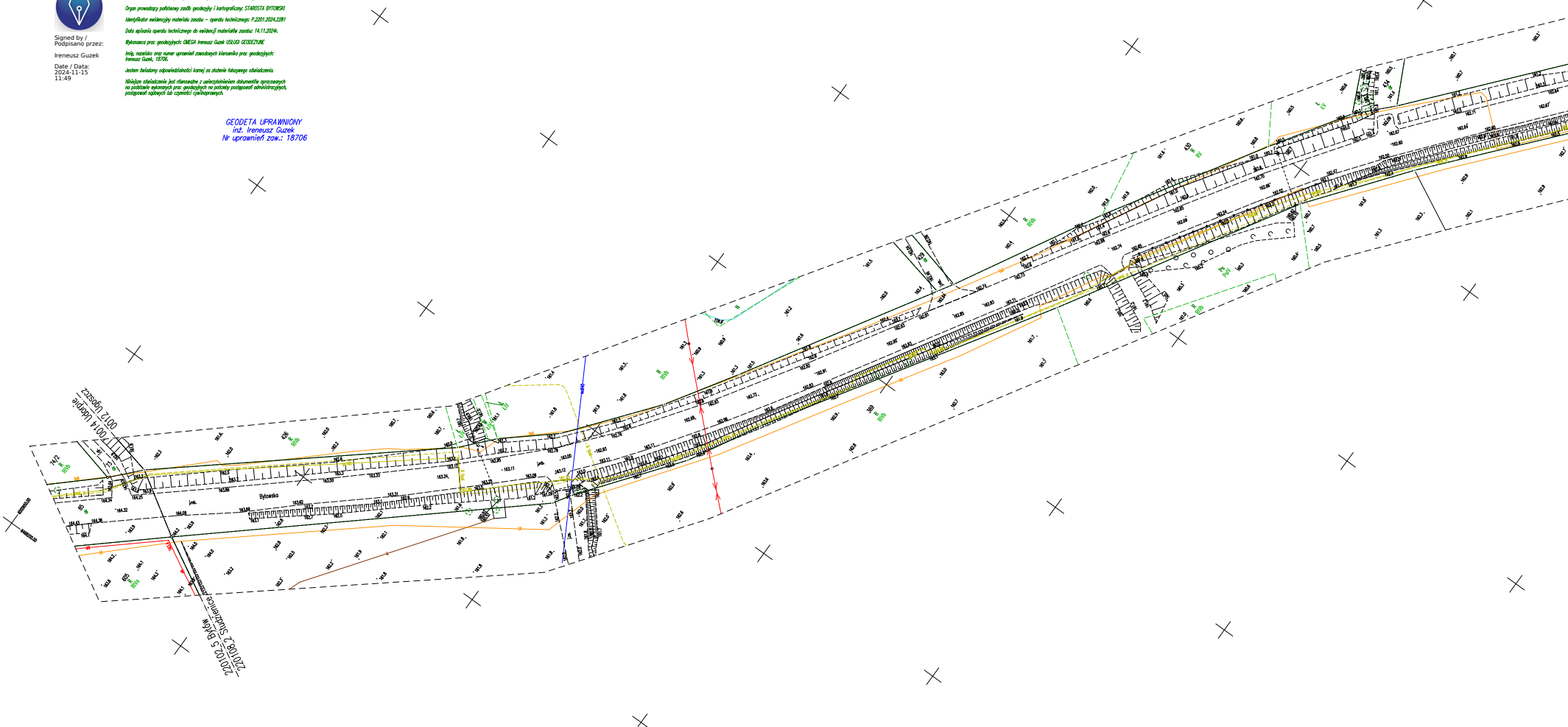
0012 Ugoszcz
0014 Udorpie
220102_5 Bytów
220108_2 Studzienice
Bytowska
74/2
73
65
605
426

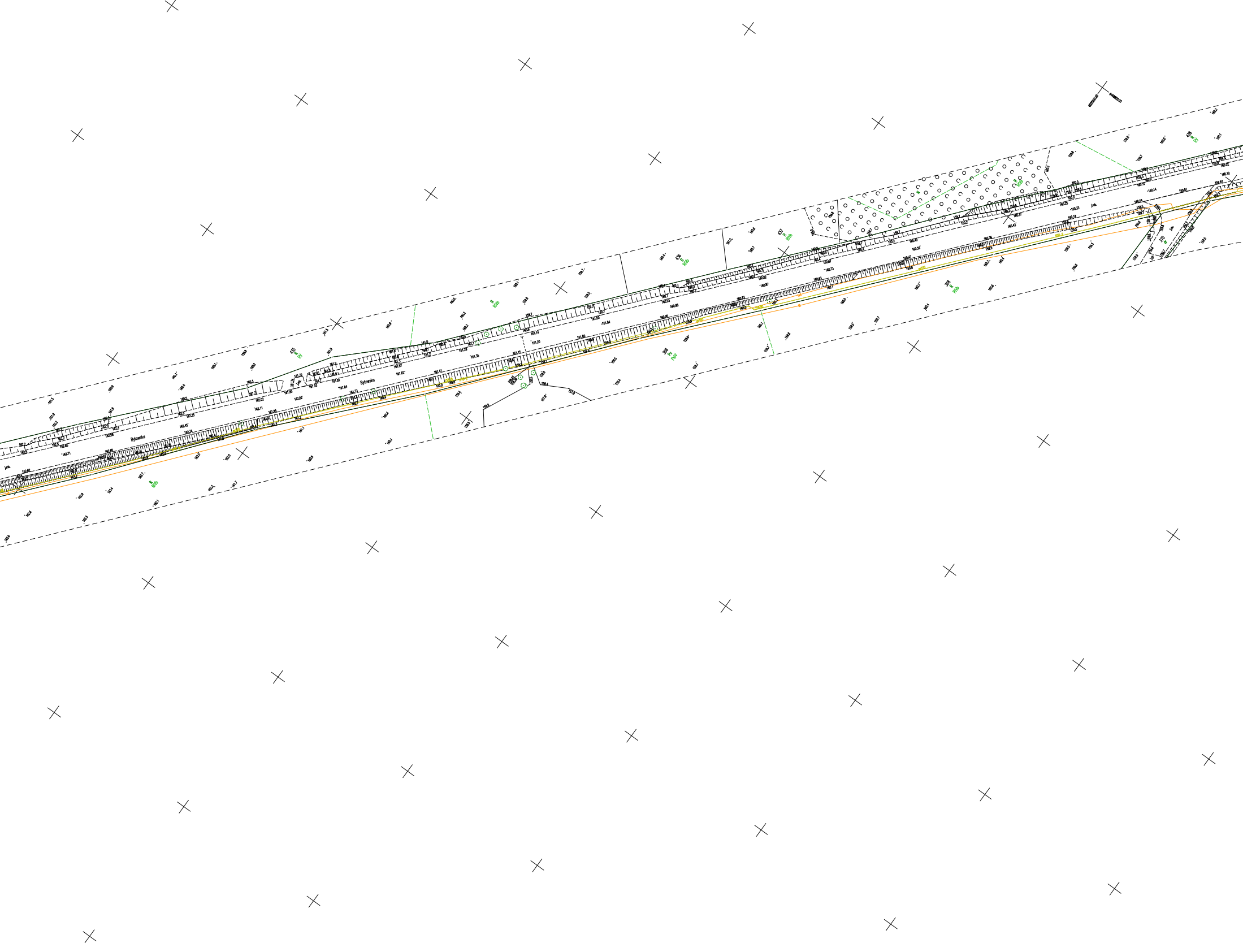
Bytowska
Bytowska


Bytowska
439
W
RVIb
R
RVIa
RV
440
456
397
Ps
PsIV
461/5
398
Bytowska



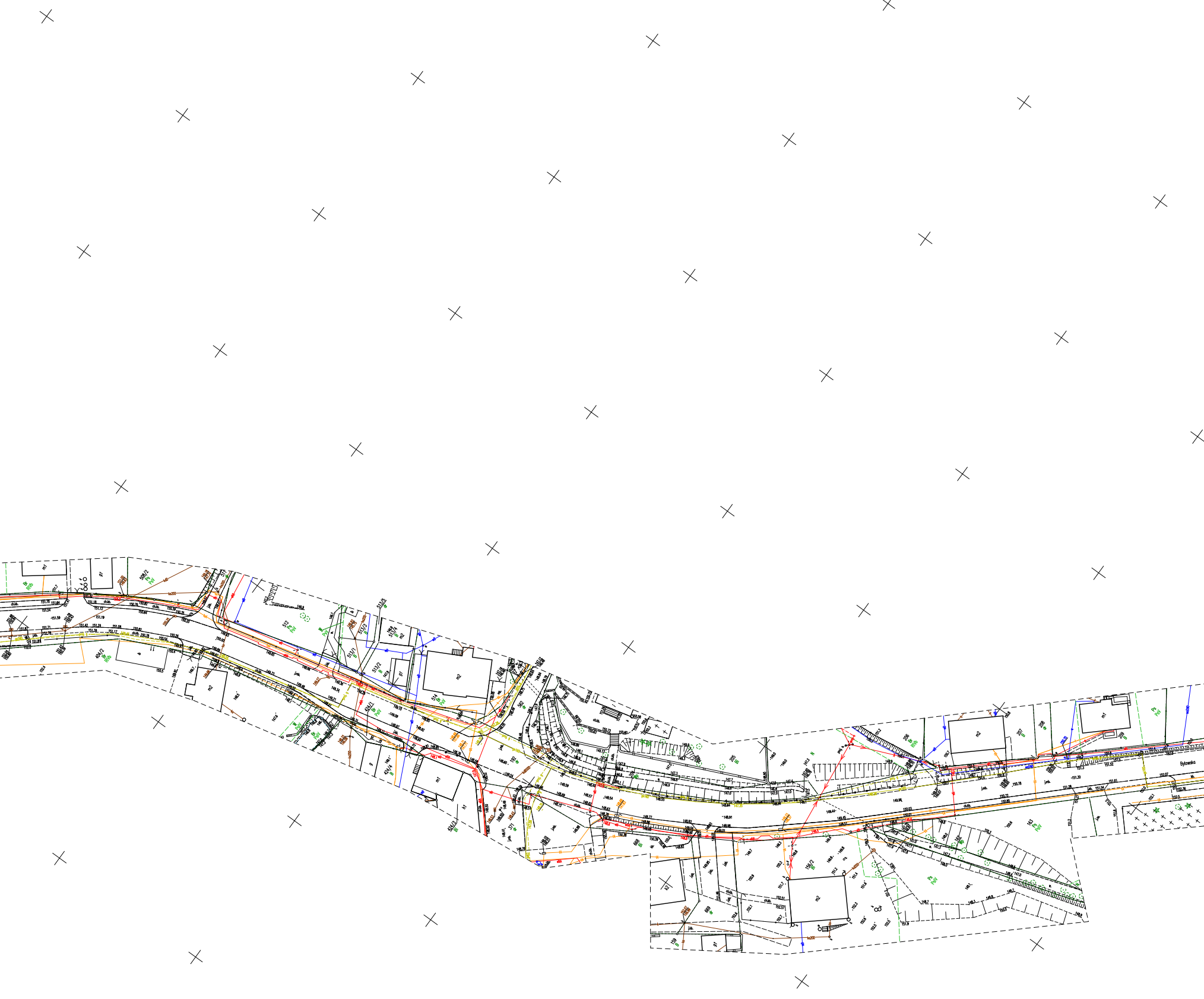


209/2
R
RIVb
212
R
RIVb
215
R
RIVb
Ł
ŁV
R
RIVb
166
R
RIVb
R
RVI
R
RIVa
wo090
ka0160
tel
gz160
153,48
153,00
154,13
154,31
154,02
154,16
154,22
154,67
154,95
155,05
155,02
155,65
155,67
155,63
156,64
156,63
156,59
157,65
157,58
158,51
158,45
158,41
159,0
156,4
157,1
159,7
160,3
160,0
160,1